

Grotte des Faux Monnayeurs

Länge	1110m	Tiefe	-20m	Ort	47.0289338, 6.2881017	Schwere	3
--------------	-------	--------------	------	------------	--	----------------	---

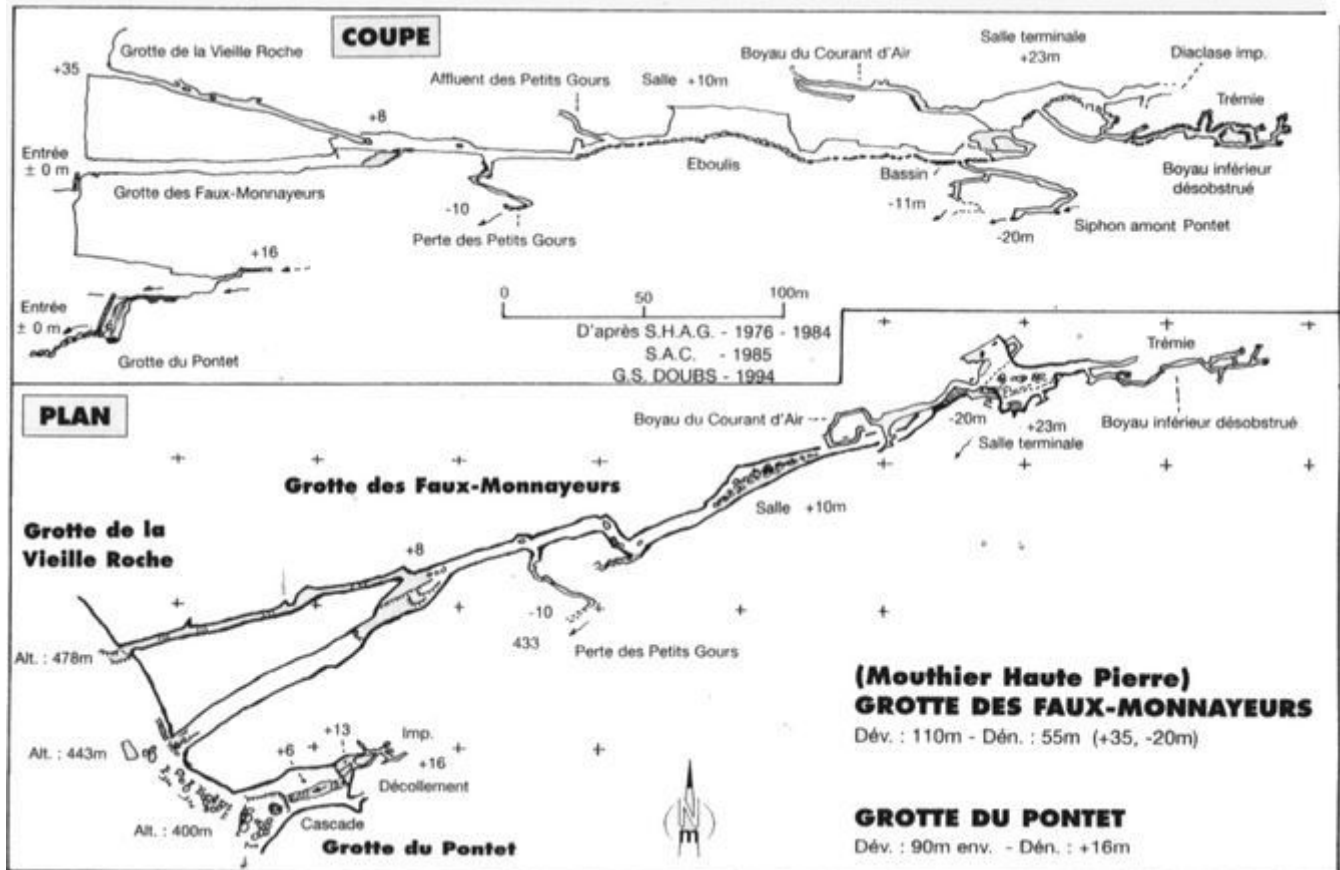
Beschreibung

Einfache Höhle - je nach Wasserbedingungen kann man tiefer oder weniger tief rein!

Befahrungen

1. Ausbildungstour Karlsruher (November 2016) - mit Kalle & Steffen

Karte



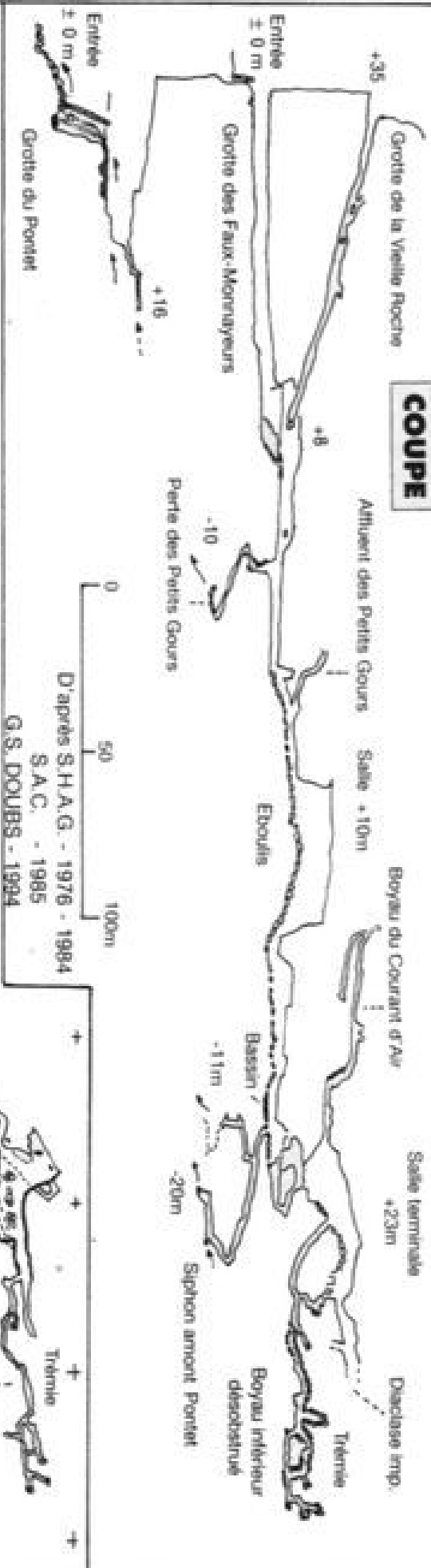
Befahrungsberichte

1. <http://martin-emilie-leonie.eklablog.com/balade-a-mouthier-haute-pierre-grotte-des-faux-monnayeurs-source-du-pon-a108193198>
2. <https://www.lieux-insolites.fr/doubs/fmonnayeurs/fmonnayeurs.htm>
3. <https://opentopomap.org/#map=16/47.03046/6.28513>

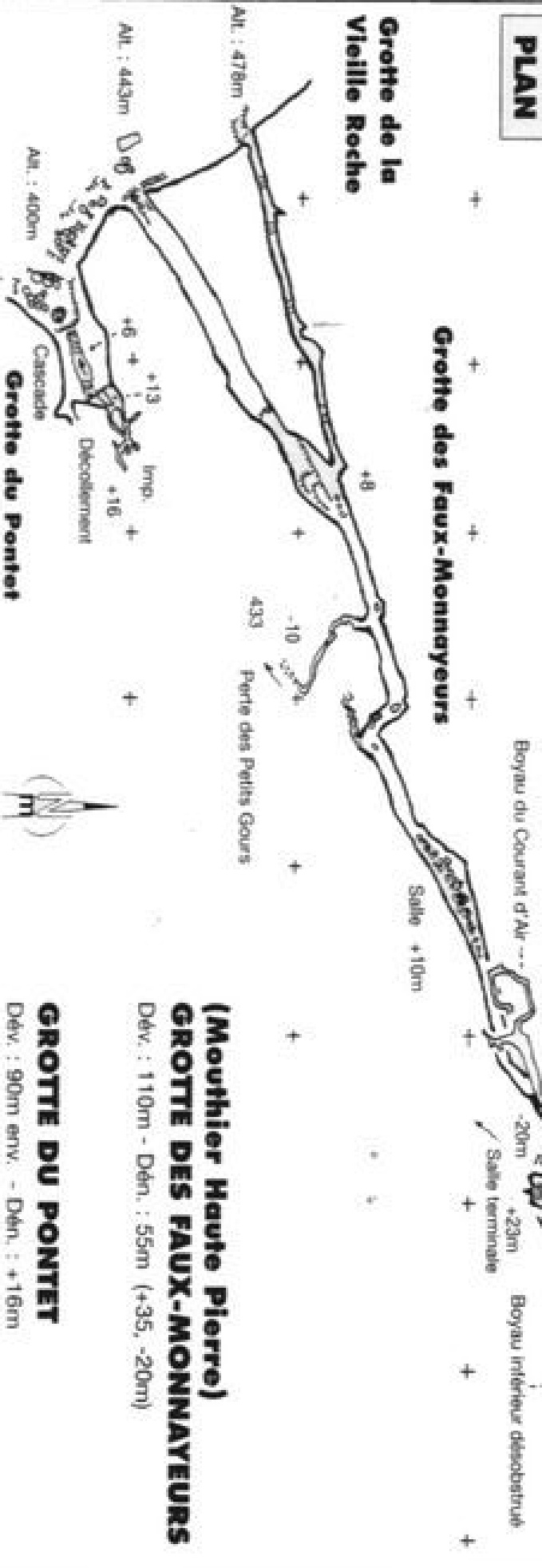
Referenzen

1. Höhlen im französischen Jura (HFG)

COUPÉ



PLAN



**(Mouthier Haute Pierre)
GROTTE DES FAUX-MONNAYEURS**

Déx. : 110m - Dén. : 55m (+35, -20m)

GROTTE DU PONTET

Délv. : 90m any. - Délh. : +16m

